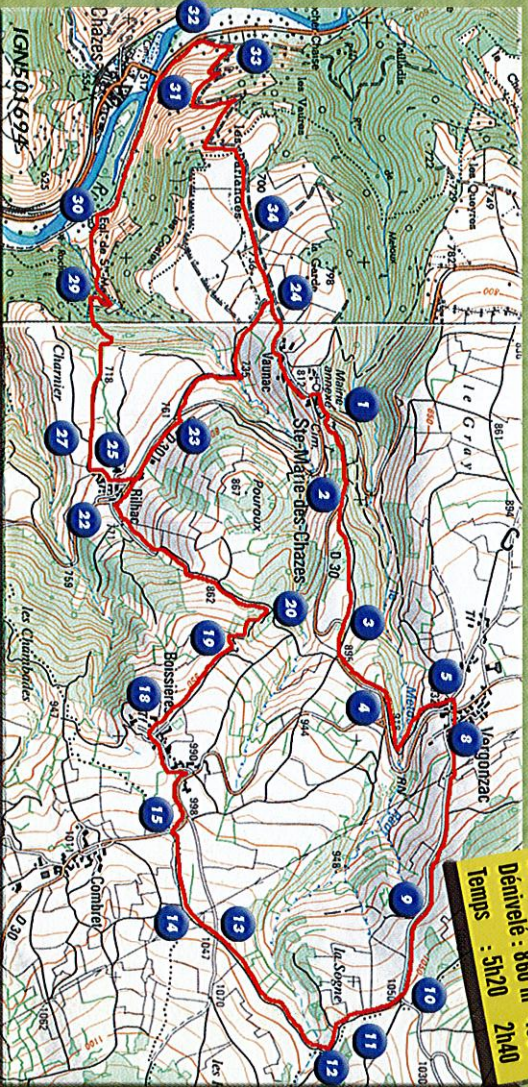




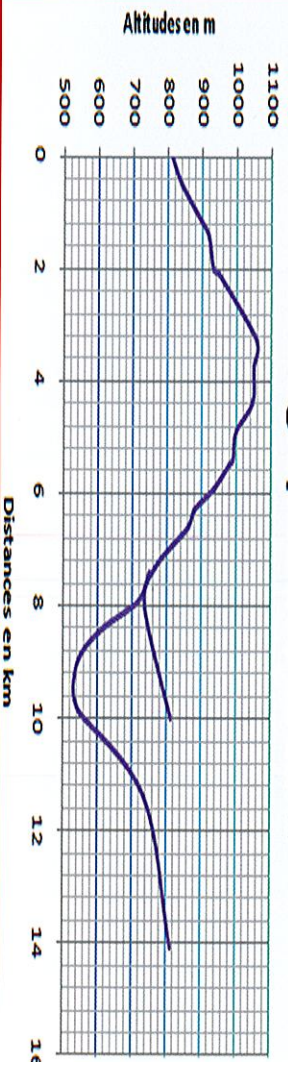
La Ronde des Chazes





Long 14 km
Court 10 km
Distance : 860 m
Dénivelé : 5120 m
Temps : 2h40

| Noms | Repères | Distances en km | Altitudes en m | Noms | Repères | Distances en km | Altitudes en m |
|---------------------------|---------|-----------------|----------------|-------------------------------|---------|-----------------|----------------|
| Ste Marie des Chazes | 1 | 0.0 | 812 | Le Pouroux | 21 | 7.9 | 862 |
| Quitter D30 | 2 | 0.6 | 840 | Rilhac suite 14 km en 25 | 22 | 8.8 | 765 |
| D30 | 3 | 1.3 | 895 | D301 | 23 à 24 | 9.6 | 735 |
| Quitter la D30 | 4 | 1.7 | 918 | Ste Marie des Ch | 1 | 12.0 | 812 |
| Vergonzac | 5 à 7 | 2.4 | 932 | Dans le village (14 km suite) | | | |
| Ecole | 8 | 2.5 | 950 | Tout droit | | | |
| La Segne | 9 à 10 | 4.0 | 1058 | Traversée du ruisseau | | | |
| A droite | 11 à 12 | 4.5 | 1050 | Eglise de Ste Julien. | | | |
| Inter. Chem. de Boissière | 13 à 14 | 5.3 | 1047 | Le Pont sur l'Aillier | | | |
| D30 | 15 à 16 | 5.9 | 998 | Départ, de la remontée | | | |
| Boissière | 17 | 6.5 | 990 | A droite dans les cailloux | | | |
| Traversée du village | 18 | 6.6 | 980 | Les Barlandes | | | |
| A gauche | 19 | 7.1 | 935 | Ste Marie des Chazes | | | |
| A gauche 2 | 20 | 7.6 | 880 | | | | |





Altigraphe des circuits



C'est parti, depuis Ste-Marie-des-Chazes !
(Garez vous autour de l'église)
1 - Sortez du village en montant par la route, en direction de St-Berain.
2 - 460 m plus haut, après avoir doublé une croix sur votre gauche, empruntez le chemin à gauche.







3 - 1,1 km du départ, vous poursuivez par la route en montant sur 300 m



- 4 - 100 m avant une intersection, descendez le petit chemin à gauche.
- 5 - Il rejoint Vergonzac. Dans le village, remontez alors à droite, et traversez la D 55.
- 6 - Après avoir traversé, remontez et tournez sur la droite en haut de cette rue.
- 7 - Suivez ce chemin goudronné qui vous fera découvrir l'ancienne école en 8.
- 9 - Ne tournez pas à droite, et poursuivez votre ascension.

- 10 - Point culminant du parcours ! 1140 m après l'école, empruntez le large chemin plat le plus à droite. A u sud-est, distinguez la "Durande". (1300 m)
- 11 - Laissez le premier chemin sur la droite.



- 12 - Descendez par le deuxième, à droite, 120 m après 11.
- 13 - Traversez le chemin goudronné et poursuivez en face, sur le chemin herbeux (Sur la photo)
- 14 - 200 m après ce chemin goudronné, prenez le chemin de droite !
- 15 - Vous distinguez les toits de Boissière. Allez-y par la route à droite.
- 16 - Après la première maison descendez le raccourci, à gauche, et poursuivez par la gauche sur le goudron. (encadré)
- 17 - Contournez le pâté de maison et tournez à droite. (Le chien vous attend)
- 18 - Quittez Boissière en plongeant tout droit.



19

19 - Poursuivez sur la gauche.


20 - Tournez à gauche après le bosquet. (Photo de printemps !)

21 - Encore à gauche .


22 - Vous arrivez à Rilhac, (Métier et four) il vous faut choisir...

10 km : Tournez à droite et suivez la D301 sur 450 m jusqu'en 23.


14 km : Descendez à gauche de la grange, dans le village.



20



21



22




10 km


23

23 - PARCOURS de 10 km : environ 450 m après Rilhac, empruntez le chemin à gauche. Traverser un ruisseau, et 780 m après 23, remontez à droite sur Ste-Marie-des-Chazes (En vue).


24



25



26



27

27 - Tout droit. Vous devez descendre, vers l'Allier !

28 - Vous venez de passer devant une croix, suivez le sentier à gauche.

29 - Traverser le ruisseau et descendez toujours.

30 - Juste avant la chapelle, un promontoire permet d'admirer ce paysage. (St-Julien-des-Chazes)


Rejoignez la route devant la chapelle et suivez la, sur la droite.

31 - 700 m plus loin, laissez le pont sur l'Allier, et poursuivez tout droit.

32 - 230 m après ce pont, Remontez par le chemin à droite.

33 - Ne quittez plus ce chemin caillouteux. (Montez à droite et admirez la vallée de l'Allier en la quittant!)


34 - Vous apercevez Ste-Marie-des-Chazes. Le chemin vous y mène tout droit. Et voilà....



28




29



30




31



32

33



34

14 km

25 - Traversez tout droit.
26 - Contournez les maisons et sortez du village.

